

Informe de Actividades MAYO – JUNIO 2020

Subdirección de Operación Zona Industrial

a).- Descripción clara de cada una de las funciones legales de la entidad pública; Ley de Aguas para el Estado de San Luis Potosí¹
Artículo 8° Fracción I.- Fijar los objetivos, políticas, estrategia, programas y normas que conlleven al óptimo aprovechamiento del agua en el Estado, que garantice su sustentabilidad.

Artículo 14.- Fracción XII inciso c).- Evaluación y control de las metas establecidas en los instrumentos documentales referidos en el Capítulo II de la Ley de Planeación para el Estado y municipios de San Luis Potosí.

Reglamento Interior²

Dirección de Operación y Servicios.- Artículo 52. A la Subdirección de Operación de la Zona Industrial de la Dirección de Operación Servicios, le compete la atención de los siguientes asuntos:

Prestar el servicio de agua potable al padrón de usuarios, mediante la operación de los sistemas con que cuenta la Comisión dentro de la zona industrial y zonas habitacionales adjuntas, para ofrecer un servicio de calidad, oportunidad y cantidad requerida

b).- Nombre del indicador:

Relación de medidores instalados en la zona industrial

Padrón de Usuarios

Indicador de Gestión

Pago de derechos a la Comisión Nacional del Agua

c).- Objetivo de los indicadores:

Coordinar y supervisar la información estadística y de hidrometría de la red existente, así como las actividades de operación, mantenimiento, extracción, potabilización y distribución de agua potable, en la zona industrial y habitacional de Ciudad Satélite para su control.

d).- Frecuencia de medición del indicador: Bimestral.

Publicar los resultados estimados:

**Dirección General.
Dirección Planeación y Control.
Dirección de Operación y Servicios**

**f).- Mecanismos de participación ciudadana que se hayan utilizado:
En la formulación del indicador, no es aplicable la participación
ciudadana.**

- 1).- LEY DE AGUAS PARA EL ESTADO DE SAN LUIS POTOSI FECHA ÚLTIMA REFORMA 26 DE NOVIEMBRE DE 2016.
- 2).- REGLAMENTO INTERIOR DE LA COMISIÓN ESTATAL DEL AGUA FECHA DE PUBLICACIÓN 01 DE AGOSTO DE 2017

Esta Subdirección se encarga del Mantenimiento y Operación de las Líneas de Conducción-Distribución para suministrar el servicio de agua a **340** usuarios de la Zona Industrial, **13** viviendas en la Zona Industrial del Potosí, **165** Usuarios de la Localidad de la Noria de san José, de los cuales contamos con: **5** Instituciones Publicas, **2** comercios y **1** toma de 3” que suministra a la localidad de Arroyos delegación la Pila S.L.P.

RELACIÓN DE MEDIDORES INSTALADOS EN LA ZONA INDUSTRIAL

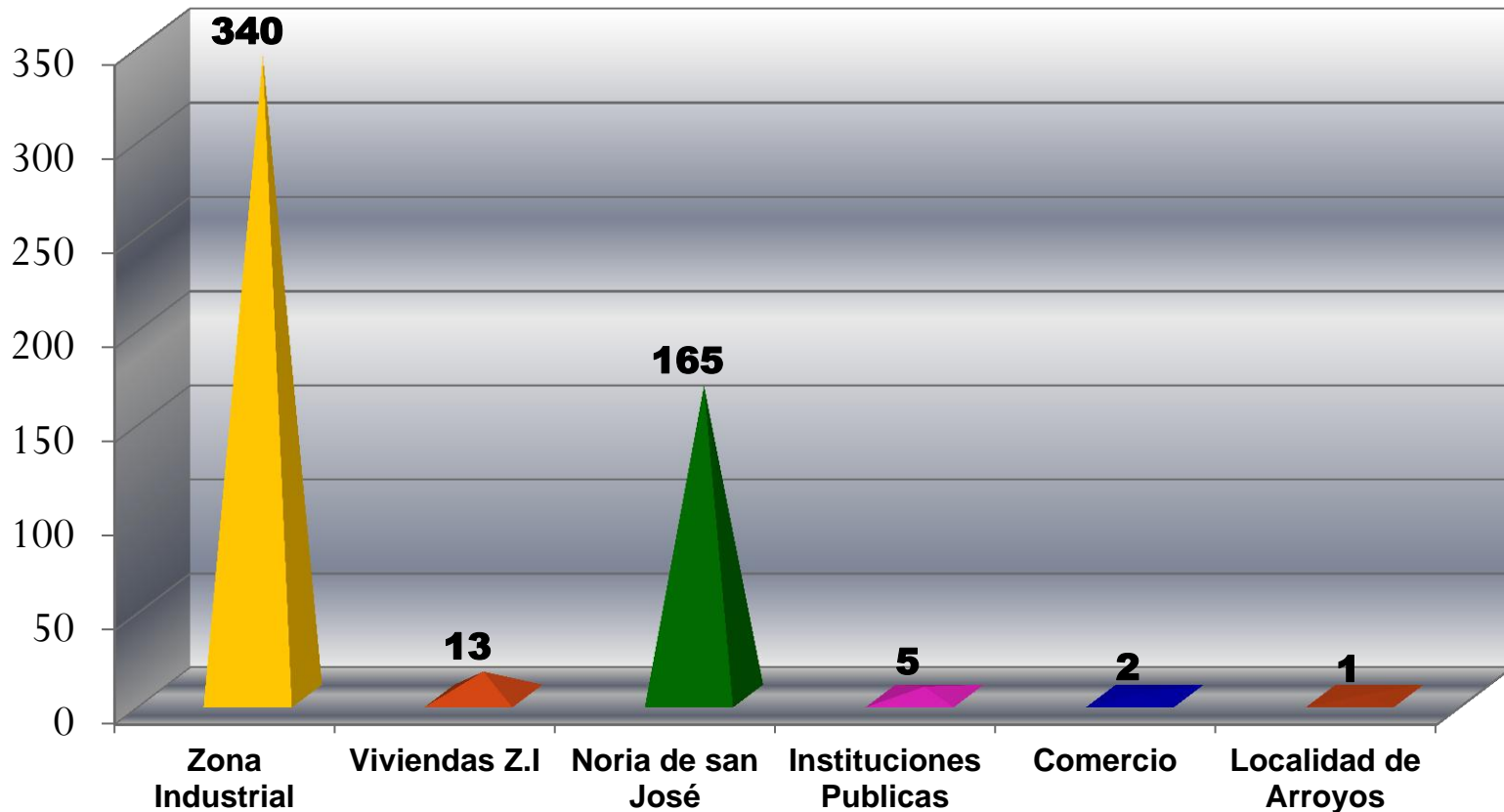
ZONA INDUSTRIAL DEL POTOSÍ	TOTAL
Total de tomas con medidor de ½"Ø	180
Total de tomas con medidor de ¾"Ø	83
Total de tomas con medidor de 1"Ø	38
Total de tomas con medidor de 1½"Ø	17
Total de tomas con medidor de 2"Ø	13
Total de tomas con medidor de 3"Ø	6
Total de tomas con medidor de 4"Ø	3
	340

NORIA DE SAN JOSÉ	TOTAL
Total de tomas con medidor de ½"Ø	165
Instituciones Publicas	5
Comercio	2

VIVIENDAS ZONA INDUSTRIAL	TOTAL
Total de tomas con medidor de ½"Ø	13

LOCALIDAD DE ARROYOS	TOTAL
Total de tomas con medidor de 3"Ø	1
TOTAL:	526

Padrón de Usuarios



Contamos con **340** usuarios de la Zona Industrial, **13** viviendas en la Zona Industrial del Potosí, **165** Usuarios de la Localidad de la Noria de san José, **5** Instituciones Publicas, **2** comercio y **1** toma de 3" que suministra a la localidad de Arroyos delegación la Pila S.L.P. dando un total de **526 usuarios.**

Indicador de Gestión MAYO 2020

Tarifa Recuperada

$$T_{Rec} = \frac{\text{Monto Recaudado MAYO}}{\text{Volumen Producido MAYO}} = \frac{4,398,595.21}{139,374m^3} = 31.55\$/m^3$$

Indicador de Gestión JUNIO 2020

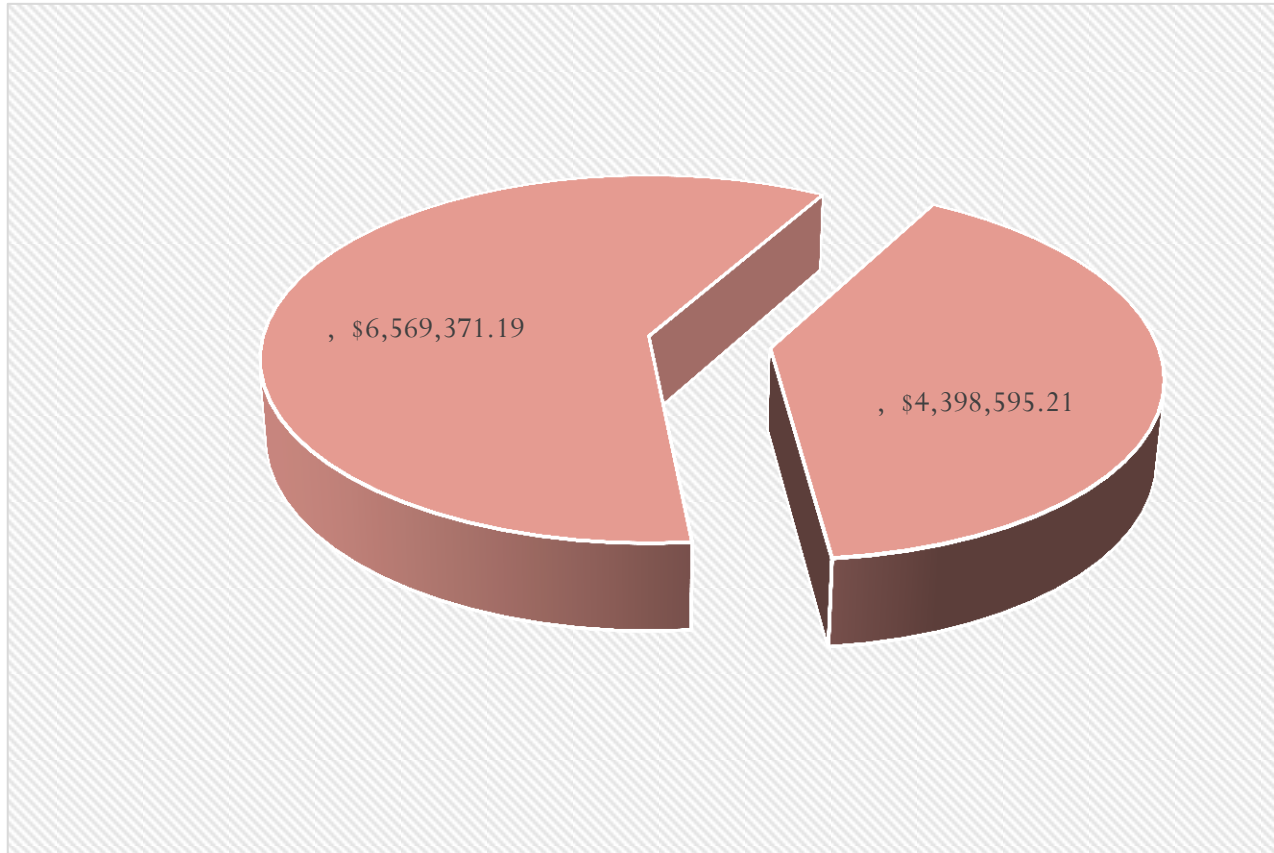
Tarifa Recuperada

$$T_{Rec} = \frac{\text{Monto Recaudado } \mathbf{JUNIO}}{\text{Volumen Producido } \mathbf{JUNIO}} = \frac{4,463,878.55}{143,900 \text{ m}^3} = \mathbf{31.02 \$/m^3}$$

Indicador de Gestión Mayo 2020

Eficiencia Comercial

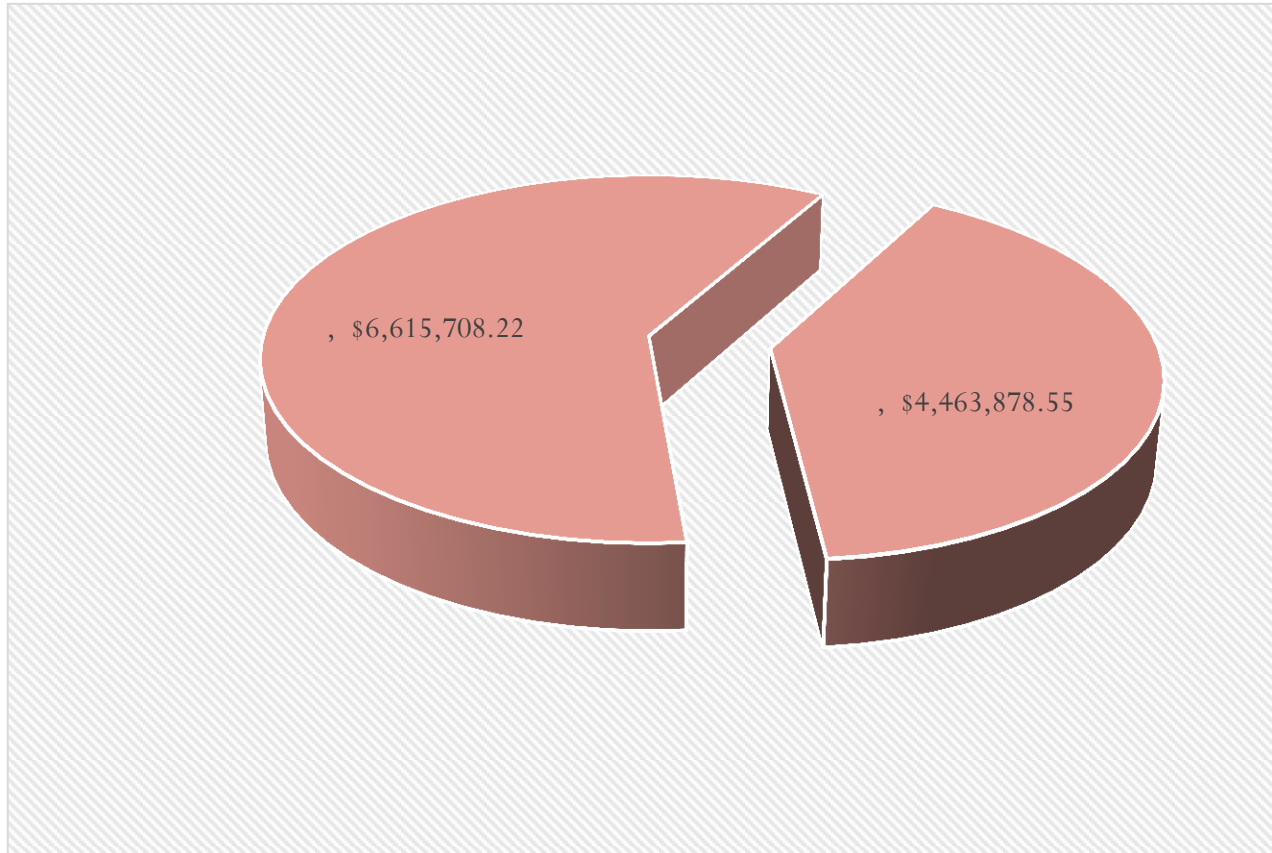
$$E_{\text{Comercial}} = \frac{\text{Monto Recaudado}}{\text{Monto Facturado}} \times 100 = \frac{4,398,595.21}{6,569,371.19} \times 100 = 66.95\%$$



Indicador de Gestión Junio 2020

Eficiencia Comercial

$$E_{\text{Comercial}} = \frac{\text{Monto Recaudado}}{\text{Monto Facturado}} \times 100 = \frac{4,463,878.55}{6,615,708.22} \times 100 = 67.47\%$$



PAGO DE DERECHOS DE CNA

Abril-Junio 2020 Pozo 132

EJERCICIO 2020

EJE 132

LUGAR DE APROVECHAMIENTO: ZONA INDUSTRIAL

TITULO DE CONCESION: 07SLP112727/37HMDL10 Y 07SLP100196/HDML14

MEDIDOR: ADCCOM 1415050082 Hasta el día 22 de julio 2019

MEDIDOR: DOROT M18006195 desde el día 22 de julio 2019

PERIODO	LECTURA ANTERIOR	LECTURA ACTUAL	M ³ A DECLARAR	BASE EN M ³	TARIFA	CANTIDAD A PAGAR	CANTIDAD A PAGAR EN EL TRIMESTRE \$
ABRIL	550,813	597,090	46,277	46.277	\$ 541.94	\$ 25,079.36	\$ 82,672.41
MAYO	597,090	646,222	49,132	49.132	\$ 541.94	\$ 26,626.60	
JUNIO	646,222	703,362	57,140	57.140	\$ 541.94	\$ 30,966.45	
TOTAL			152,549	152.55	\$ 541.94	\$ 82,672.41	\$ 82,672.41

CALCULO PARA PAGO DE DERECHOS DE CNA

Abril-Junio 2020 Pozo 134

COMISION ESTATAL DEL AGUA

EJERCICIO 2020

EJE 134

LUGAR DE APROVECHAMIENTO: ZONA INDUSTRIAL

TITULO DE CONCESION: 07SLP100196/37HMDL14

MEDIDOR: 1615050103 MARCA: ADCCOM 6"Ø Hasta el día 25 de Julio 2019

MEDIDOR: M19000936 MARCA: DOROT DE 6"Ø A partir del día 25 de Julio 2019

PERIODO	LECTURA ANTERIOR	LECTURA ACTUAL	M ³ A DECLARAR	BASE EN M ³	TARIFA	CANTIDAD A PAGAR	CANTIDAD A PAGAR EN EL TRIMESTRE \$
ABRIL	532,495	595,229	62,734	62.734	\$ 541.94	\$ 33,998.06	\$ 99,263.90
MAYO	595,229	657,171	61,942	61.942	\$ 541.94	\$ 33,568.85	
JUNIO	657,171	715,659	58,488	58.488	\$ 541.94	\$ 31,696.99	
TOTAL			183,164	183.16	\$ 541.94	\$ 99,263.90	\$ 99,263.90

CALCULO PARA PAGO DE DERECHOS DE CNA

Abril-Junio 2020 Pozo Cereso

COMISION ESTATAL DEL AGUA

EJERCICIO 2020

POZO EL CERESO

LUGAR DE APROVECHAMIENTO: ZONA INDUSTRIAL

TITULO DE CONCESION: SIN TITULO

MEDIDOR marca ADCCOM No.1415050127 DE 6" Hasta el dia 25 de Julio 2019

MEDIDOR marca DOROT No. M18006201 DE 6" A partir del dia 25 de Julio 2019

PERIODO	LECTURA ANTERIOR	LECTURA ACTUAL	M ³ A DECLARAR	BASE EN M ³	TARIFA	CANTIDAD A PAGAR	CANTIDAD A PAGAR EN EL TRIMESTRE \$
ABRIL	188,623	217760	29,137	29.137	\$ 541.94	\$ 15,790.51	\$ 46,449.14
MAYO	217760	246060	28,300	28.300	\$ 541.94	\$ 15,336.90	
JUNIO	246060	274332	28,272	28.272	\$ 541.94	\$ 15,321.73	
TOTAL			85,709	85.71	541.94	\$ 46,449.14	\$ 46,449.14